

# RAPPORT ANNUEL



## PRIX & QUALITE

*SERVICE DE L'EAU POTABLE*

DU SERVICE PUBLIC



Rapport relatif au prix et à la qualité du service public d'eau potable pour l'exercice 2023 présenté conformément à l'article L. 224-5 du Code Général des collectivités territoriales

EXERCICE 2023

Date de transmission de l'acte: 30/09/2024  
Date de réception de l'AR: 30/09/2024  
046-200094647-DE\_2024\_036-DE  
A G E D I

# SOMMAIRE

<b>CARACTERISATIONS TECHNIQUES DU SERVICE PUBLIC DE L'EAU POTABLE</b>	<b>3</b>
Organisation administrative du service	3
Estimation de la population desservie	3
Conditions d'exploitation du service	3
Prestations assurées dans le cadre du service	4
Conventions d'import ou d'export	4
Ressources en eau	5
Nombre d'abonnements	8
Volumes mis en distribution et vendus	8
Longueur du réseau	9
<b>TARIFICATION ET RECETTES DU SERVICE D'EAU POTABLE</b>	<b>10</b>
Fixation des tarifs en vigueur	10
Frais d'accès au service	10
Prix du Service de l'eau potable	10
Recettes d'exploitation	12
<b>INDICATEURS DE PERFORMANCE DU SERVICE DE L'EAU POTABLE</b>	<b>14</b>
Qualité de l'eau	14
Protection des ressources en eau	14
Connaissance et gestion patrimoniale du réseau	15
Performances du réseau	17
Renouvellement des réseaux	19
<b>FINANCEMENT DES INVESTISSEMENTS DU SERVICE DE L'EAU POTABLE</b>	<b>20</b>
Travaux engagés au cours de l'exercice	20
Etat de la dette	20
Amortissements réalisés	21

# CARACTERISATIONS TECHNIQUES DU SERVICE PUBLIC DE L'EAU POTABLE

## ORGANISATION ADMINISTRATIVE DU SERVICE

**Nom de la collectivité** : Syndicat Mixte des EAUX DU CAUSSE DE MARTEL ET DE LA VALLEE DE LA DORDOGNE

**Compétences liées au service** :

- Production
- Protection de l'ouvrage de prélèvement
- Traitement
- Transfert
- Stockage
- Distribution

**Collectivités adhérentes** :

BALADOU, CAVAGNAC, CONDAT, CREYSSE, CUZANCE, FLOIRAC, GIGNAC, LACHAPELLE-AUZAC, MARTEL, MAYRAC, MEYRONNE, PINSAC, SAINT-DENIS-LÈS-MARTEL, ST MICHEL DE BANNIERES, SAINT-SOZY, STRENQUELS, LE VIGNON EN QUERCY, LA COMMUNAUTE DE COMMUNES DU PAYS DE FENELON (pour la Commune de BORREZE).

Le SMECMVD dessert également des abonnés de la commune de Souillac

## ESTIMATION DE LA POPULATION DESSERVIE

Environ 9 500 habitants

## CONDITIONS D'EXPLOITATION DU SERVICE

Territoire	Contrat	Avenant
BLAGOUR 01/01/2024	SAUR – Affermage 01/07/2012 – 31/12/2023	Le territoire du Blagour intègre le contrat d'exploitation ci-dessous à compter du 1 <sup>er</sup> janvier 2024.
EAUX DU DOUX	SAUR – Affermage 01/01/2023- 31/12/2031	Avenant N° 1 (26/06/2023) : Intégration de la commune de FLOIRAC
REGION DE MARTEL		
MOYENNE VALLEE DE LA DORDOGNE		
FLOIRAC		

Date de transmission de l'acte: 30/09/2024  
Date de reception de l'AR: 30/09/2024  
046-200094647-DE\_2024\_036-DE  
A G E D I

## PRESTATIONS ASSUREES DANS LE CADRE DU SERVICE

Partie	Tâche
Collectivité	Renouvellement des canalisations, du génie civil
Exploitant	Gestion des abonnés – accueil des usagers Contrôle de conformité des nouveaux branchements, facturation, traitement des doléances client
Exploitant	Gestion du service - application du règlement du service, fonctionnement, surveillance et entretien des installations, relève des compteurs
Exploitant	Renouvellement – clôtures et portails, des canalisations -6m, des compteurs, des équipements électromécaniques, des regards, cadres et tampons, Equipements de mesures, installations électriques et informatiques, Matériels de téléalarme, Plantations, Serrurerie, menuiserie, huisserie, vitrerie, mobiliers, vannes et accessoires hydrauliques

## CONVENTIONS D'IMPORT OU D'EXPORT

Convention	Cocontractant	Caractéristiques	Date d'effet	Durée [an]
Convention d'Export Permanent	SOUILLAC	Point de livraison : limite des communes de PINSAC et de SOUILLAC. (Le Mût) – Alimentation : Arbre Rond. Points de livraison : la Draille - Alimentation : Bourzolles et la Forge.	2023	31/12/2031
Convention d'Export Permanent	CRESENSAC-SARRAZAC	Points de livraison Grand Champ et Gare de Gignac	2024	31/12/2031
Convention d'Import	BELLOVIC	Points de livraison : Quinsou Alimentation : EAUX DU DOUX	2023	31/12/2030
Convention d'Import	S.M. DU PERIGORD EST	Point de livraison : Alimentation : Secteurs de Linard et Maudegou	2023	31/12/2034

Date de transmission de l'acte: 30/09/2024  
 Date de reception de l'AR: 30/09/2024  
 046-200094647-DE\_2024\_036-DE  
 A G E D I

## RESSOURCES EN EAU :

### Volumes prélevés sur les ressources en eau :

Ressource propre et implantation	Nature de la ressource	Volume prélevé 2022 en m <sup>3</sup>	Volume prélevé 2023 en m <sup>3</sup>	Variation en %
Lasvaux - Cazillac	Souterraine	49 794	46 128	-7,36%
La Castinière - Lachapelle Auzac	Souterraine	185 892	180 704	-2,79%
Font Coumézide - Lachapelle Auzac	Souterraine	330 922	324 312	-2,00%
Source du Doux - Cavagnac	Souterraine	106 416	103 932	-2,33%
Les Scanneaux - Floirac	Souterraine	215 907	224 537	4,00%
Les Scourtils - St Denis	Souterraine	103 007	107 124	4,00%
Gourdou - St Sozy	Souterraine	199 979	184 297	-7,84%
Ourjac - Floirac	Souterraine	21 728	17 165	-21,00%
	<b>Total</b>	1 213 645	1 188 199	-2,10%

### Volumes produits :

Ouvrages - station de production	Volume produit 2022 en m <sup>3</sup>	Volume produit 2023 en m <sup>3</sup>	Variation en %
Lasvaux - Cazillac	49 794	46 128	-7,36%
Blagour - Lachapelle Auzac	513 038	504 488	-1,67%
Le Marais de la Fondial - Cavagnac	106 416	103 932	-2,33%
Les Scourtils - St Denis	318 914	331 661	4,00%
Gourdou - St Sozy	193 819	184 297	-4,91%
Ourjac - Floirac	21 728	17 165	-21,00%
	1 203 451	1 187 671	-1,33%

### Importations d'eau :

Fournisseur	Volume acheté 2022 en m <sup>3</sup>	Volume acheté 2023 en m <sup>3</sup>	Variation en %
SMAEP du PERIGORD EST	198	478	141,41%
CRESENSAC SARRAZAC	20	6	-70,00%
SM SEGALA LIMARGUE	4844	4210	-13,1 %
<b>TOTAL</b>	<b>5062</b>	<b>4694</b>	<b>-7,27%</b>

En interne

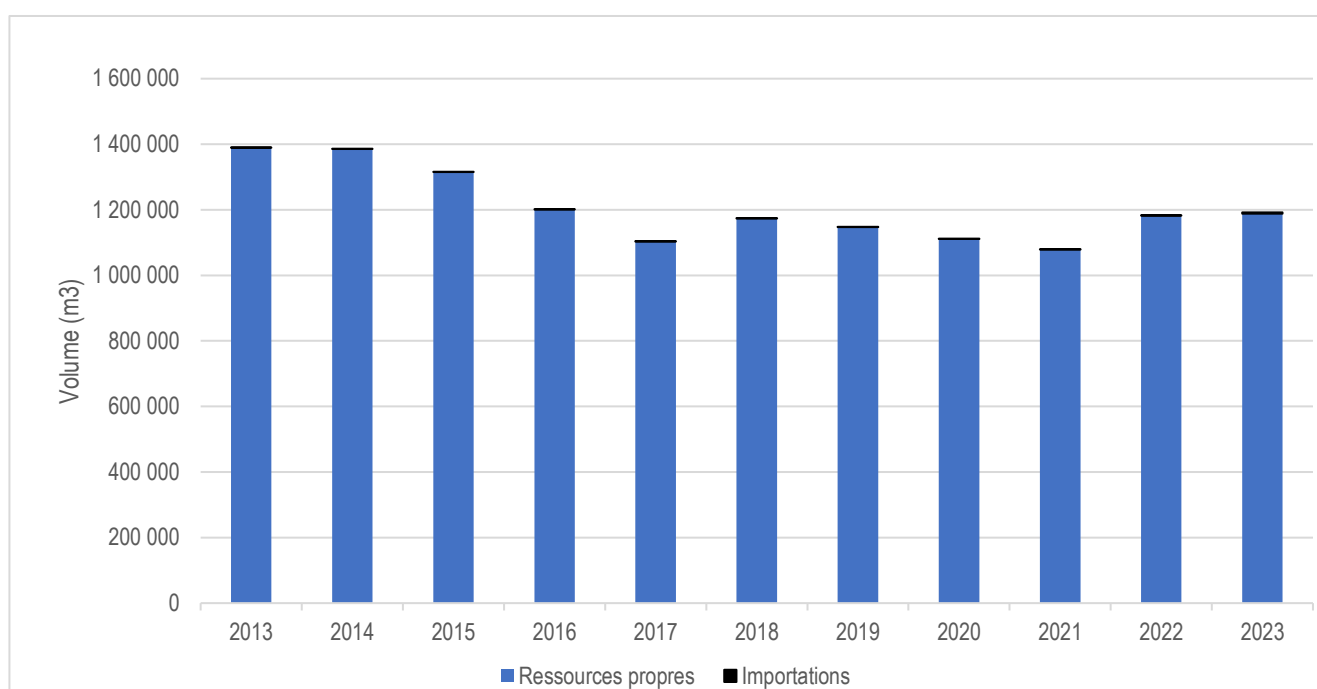
Fournisseur	Volume acheté 2022 en m <sup>3</sup>	Volume acheté 2023 en m <sup>3</sup>	Variation en %
Territoire du BLAGOUR vers territoire de MARTEL	41 123	40 906	-0,53%
<b>TOTAL</b>	<b>41 123</b>		

Date de transmission de l'acte: 30/09/2024  
Date de réception de l'AR: 30/09/2024  
046-200094647-DE\_2024\_036-DE  
A G E D I

## Total des volumes d'eau potable :

Ouvrages - station de production	Volume produit 2022 en m <sup>3</sup>	Volume produit 2023 en m <sup>3</sup>	Variation en %
Ressources propres	1 203 709	1 187 671	-1,33%
Importations	5 062	4 694	-7,27%
	1 208 771	1 192 365	-1,36%

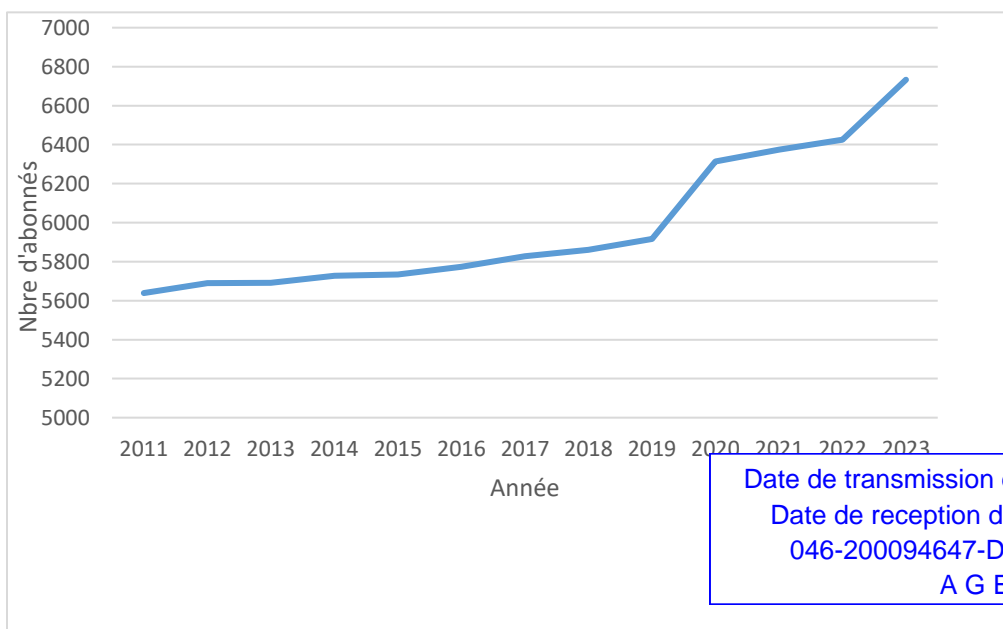
## Evolution des volumes d'eau potable produits et importés :



## **NOMBRE D'ABONNEMENTS**

Au 31 /12/ 2023 : 6 733

## Evolution du nombre total d'abonnements :



Date de transmission de l'acte: 30/09/2024  
Date de reception de l'AR: 30/09/2024  
046-200094647-DE\_2024\_036-DE  
A G E D I

## Répartition des abonnés par commune :

Commune	Nombre total d'abonnés 31/12/2021	Nombre total d'abonnés 31/12/2022	Nombre total d'abonnés 31/12/2023	Variation en %
Baladou	269	274	275	0,36%
Borrèze	224	231	234	1,30%
Cavagnac	312	315	318	0,95%
Condat	197	201	202	0,50%
Creysse	281	282	279	-1,06%
Cuzance	402	410	414	0,98%
Floirac	256	262	262	0,00%
Gignac	512	521	528	1,34%
Lachapelle-Auzac	615	615	624	1,46%
Le Vignon-en-Quercy	671	668	676	1,20%
Martel	1271	1280	1285	0,39%
Mayrac	188	190	190	0,00%
Meyronne	229	230	230	0,00%
Pinsac	119	119	118	-0,84%
Saint Denis les Martel	272	270	272	0,74%
Saint Michel de Bannières	244	244	244	0,00%
Saint Sozy	380	385	386	0,26%
Sarrazac			1	
Souillac	9	9	9	0,00%
Strenquels	180	181	186	2,76%
<b>Total</b>	<b>6631</b>	<b>6687</b>	<b>6733</b>	<b>0,69%</b>

Date de transmission de l'acte: 30/09/2024  
Date de réception de l'AR: 30/09/2024  
046-200094647-DE\_2024\_036-DE  
A G E D I

## VOLUMES MIS EN DISTRIBUTION ET VENDUS

	2022	2023	Variation
Volume produit	1 203 709	1 187 671	-1,33%
Volume importé	5 062	4 694	2053,21%
Volume exporté	-77 359	-68 524	-11,42%
<b>Volume mis en distribution</b>	<b>1 131 412</b>	<b>1 123 841</b>	<b>-0,7%</b>
<b>Volume total vendu aux abonnés</b>	<b>672 352</b>	<b>670 653</b>	<b>-0,25%</b>

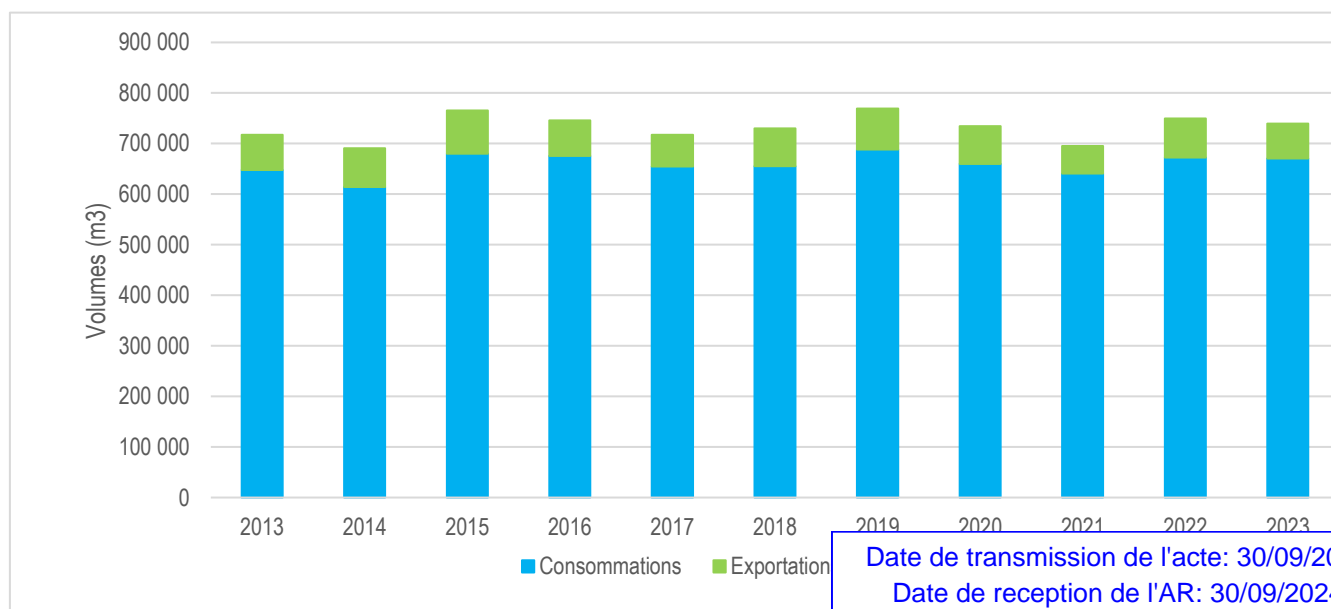
### Détail des exportations d'eau

Fournisseur	Volume acheté 2022 en m <sup>3</sup>	Volume acheté 2023 en m <sup>3</sup>	Variation en %
SOUILLAC (par Blagour)	285	102	-64,21%
SOUILLAC (par MVD)	7 385	5 158	-30,16%
CRESENSAC SARRAZAC	69 689	63 264	-9,22%
<b>TOTAL</b>	<b>77 359</b>	<b>68 524</b>	<b>-11,42%</b>

En interne

Fournisseur	Volume acheté 2022 en m <sup>3</sup>	Volume acheté 2023 en m <sup>3</sup>	Variation en %
Territoire du BLAGOUR vers territoire de MARTEL	41 123	40 906	-0,53%
<b>TOTAL</b>	<b>41 123</b>	<b>40 906</b>	<b>-0,53%</b>

### Evolution des volumes vendus aux abonnés et exportés



Date de transmission de l'acte: 30/09/2024  
 Date de réception de l'AR: 30/09/2024  
 046-200094647-DE\_2024\_036-DE  
 A G E D I



## LONGEUR DU RESEAU

	2021	2022	2023
BLAGOUR	268.30 km	267.16 km	270,7 km
EAUX DU DOUX	56.86 km	60.84 km	366,69 km
REGION DE MARTEL	168.14 km	167.50 km	
MOYENNE VALLEE DE LA DORDOGNE	117.67 km	122.91 km	
FLOIRAC	23.13 km	23.13 km	
TOTAL	634.10 km	641.54 km	637,39 km

# TARIFICATION ET RECETTES DU SERVICE PUBLIC D'EAU POTABLE

## FIXATION DES TARIFS EN VIGUEUR

L'assemblée délibérante vote les tarifs concernant la part collectivité.

Les délibérations qui ont fixé les tarifs en vigueur sont les suivantes :

Date de la délibération	Objet
16 Novembre 2023	Définition part syndicale prix de l'eau 2024

Les tarifs concernant la part de la société SAUR sont fixés par les contrats et indexés annuellement par application aux tarifs de base d'un coefficient défini aux contrats.

Les taxes et redevances sont fixées par les organismes concernés.

Le service est assujéti à la TVA.

## FRAIS D'ACCES AU SERVICE

Au 1er janvier 2024, les frais d'accès au service perçus par l'exploitant s'élèvent à : 65,05 €

## PRIX DU SERVICE DE L'EAU POTABLE

Le prix du service comprend :

- Une partie fixe ou abonnement
- Une partie proportionnelle à la consommation d'eau potable

Les abonnements sont payables d'avance semestriellement. Les volumes sont relevés annuellement.

Les consommations sont payables au vu du relevé. Les facturations intermédiaires sont basées sur une consommation estimée.

## Composantes de la facture d'un usager de 120 m<sup>3</sup>

Territoire du Blagour	1 <sup>er</sup> jan 2023	1 <sup>er</sup> jan 2024	Variation
<b>Part de l'exploitant</b>			
Part Fixe [€ HT/an]	50,58	43,00	-14,99%
Part proportionnelle [€ HT/m <sup>3</sup> ]	0,7928	0,8561	7,98%
<b>Part de la collectivité</b>			
Part Fixe [€ HT/an]	73,01	85,00	16,42%
Part proportionnelle [€ HT/m <sup>3</sup> ]	0,7521	0,7439	-1,09%
<b>Redevances et taxes</b>			
Redevance pour prélèvement sur la ressource en eau [€/m <sup>3</sup> ]	0,09	0,09	0,00%
Redevance de pollution domestique [€/m <sup>3</sup> ]	0,33	0,33	0,00%
TVA	5,5%	5,5%	0,00%

Date de transmission de l'acte: 30/09/2024  
Date de réception de l'AR: 30/09/2024  
046-200094647-DE\_2024\_036-DE  
A G E D I

<b>Territoire des Eaux du Doux</b>	<b>1<sup>er</sup> jan 2023</b>	<b>1<sup>er</sup> jan 2024</b>	<b>Variation</b>
<b>Part de l'exploitant</b>			
Part Fixe [€ HT/an]	39,00	43,00	10,26%
Part proportionnelle [€ HT/m <sup>3</sup> ]	0,7765	0,8561	10,25%
<b>Part de la collectivité</b>			
Part Fixe [€ HT/an]	80,67	85,00	5,37%
Part proportionnelle [€ HT/m <sup>3</sup> ]	0,7194	0,7439	3,41%
<b>Redevances et taxes</b>			
Redevance pour prélèvement sur la ressource en eau [€/m <sup>3</sup> ]	0,1	0,1	0,00%
Redevance de pollution domestique [€/m <sup>3</sup> ]	0,3300	0,3300	0,00%
TVA	5,5%	5,5%	0,00%

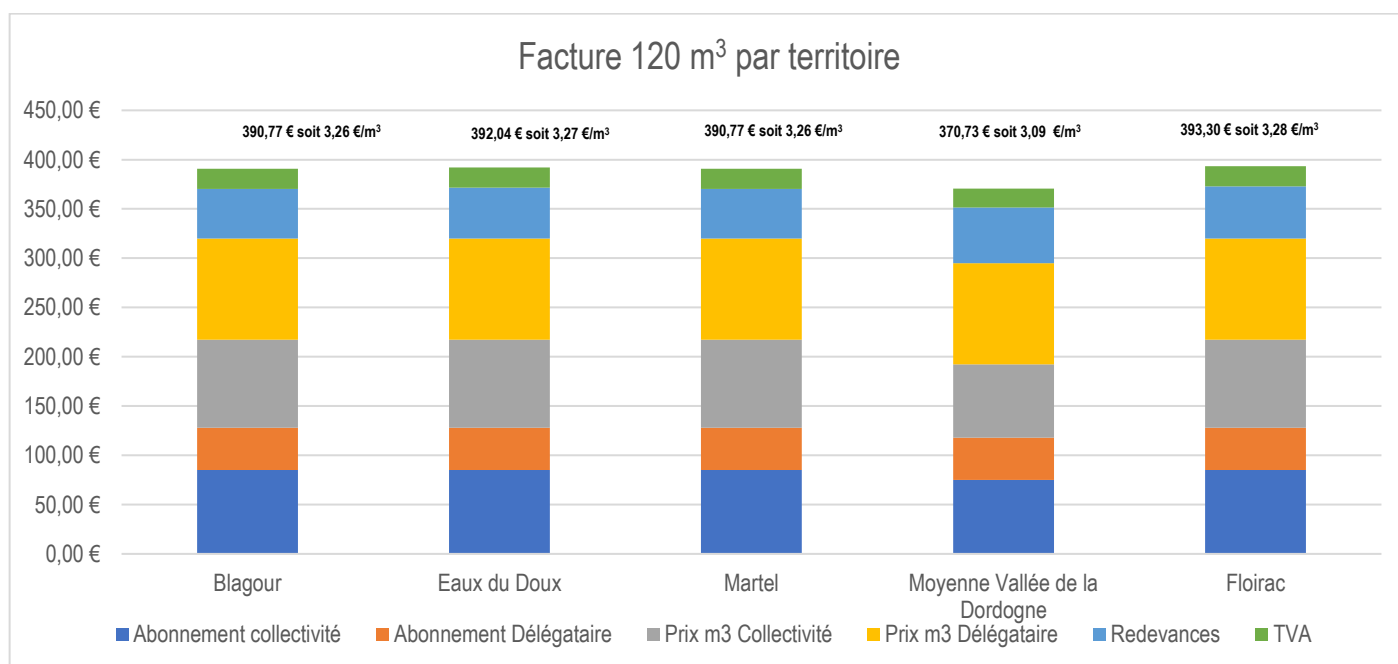
<b>Territoire de Martel</b>	<b>1<sup>er</sup> jan 2023</b>	<b>1<sup>er</sup> jan 2024</b>	<b>Variation</b>
<b>Part de l'exploitant</b>			
Part Fixe [€ HT/an]	39,00	43,00	10,26%
Part proportionnelle [€ HT/m <sup>3</sup> ]	0,7765	0,8561	10,25%
<b>Part de la collectivité</b>			
Part Fixe [€ HT/an]	80,54	85,00	5,54%
Part proportionnelle [€ HT/m <sup>3</sup> ]	0,7178	0,7439	3,64%
<b>Redevances et taxes</b>			
Redevance pour prélèvement sur la ressource en eau [€/m <sup>3</sup> ]	0,09	0,09	0,00%
Redevance de pollution domestique [€/m <sup>3</sup> ]	0,33	0,33	0,00%
TVA	5,5%	5,5%	0,00%

<b>Territoire de la MVD</b>	<b>1<sup>er</sup> jan 2023</b>	<b>1<sup>er</sup> jan 2024</b>	<b>Variation</b>
<b>Part de l'exploitant</b>			
Part Fixe [€ HT/an]	39,00	43,00	10,26%
Part proportionnelle [€ HT/m <sup>3</sup> ]	0,7765	0,8561	10,25%
<b>Part de la collectivité</b>			
Part Fixe [€ HT/an]	69,87	75,00	7,34%
0-200 m <sup>3</sup> : Part proportionnelle [€ HT/m <sup>3</sup> ]	0,5844	0,6189	5,90%
> 200 m <sup>3</sup> : Part proportionnelle [€ HT/m <sup>3</sup> ]	0,3122		
<b>Redevances et taxes</b>			
Redevance pour prélèvement sur la ressource en eau [€/m <sup>3</sup> ]	0,14	0,14	0,00%
Redevance de pollution domestique [€/m <sup>3</sup> ]	0,33	0,33	0,00%
TVA	5,5%	5,5%	0,00%

<b>Territoire des Floirac</b>	<b>1<sup>er</sup> jan 2023</b>	<b>1<sup>er</sup> jan 2024</b>	<b>Variation</b>
<b>Part de l'exploitant</b>			
Part Fixe [€ HT/an]	67,05	43,00	-35,87%
Part proportionnelle [€ HT/m <sup>3</sup> ]	0,8435	0,8561	1,49%
<b>Part de la collectivité</b>			
Part Fixe [€ HT/an]	54,00	85,00	57,41%
Part proportionnelle [€ HT/m <sup>3</sup> ]	0,72	0,7439	3,32%
<b>Redevances et taxes</b>			
Redevance pour prélèvement sur la ressource en eau [€/m <sup>3</sup> ]	0,11	0,11	0,00%
Redevance de pollution domestique [€/m <sup>3</sup> ]	0,3300	0,3300	0,00%
TVA	5,5%	5,5%	0,00%

Date de transmission de l'acte: 30/09/2024  
Date de réception de l'AR: 30/09/2024  
046-200094647-DE\_2024\_036-DE  
A G E D I

## Evolution du tarif de l'eau :



## **RECETTES**

### Recettes de la collectivité

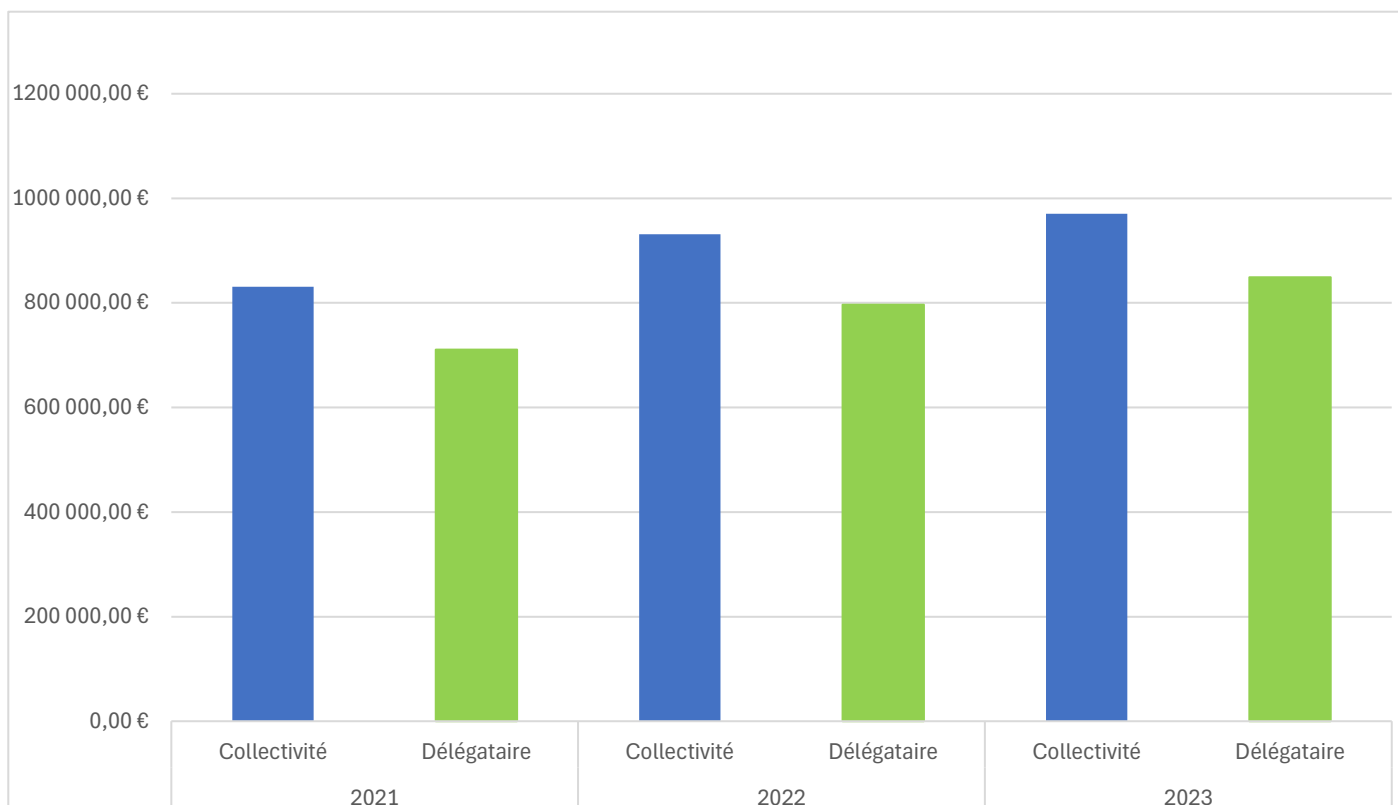
Type de recette	Exercice 2022	Exercice 2023
Recettes de ventes d'eau aux usagers domestiques	929 932 €	965 302 €
<i>Dont abonnements domestiques</i>	444 785 €	508 635 €
Recette de vente d'eau en gros	-	
Régularisation des ventes d'eau	1 675 €	-8 788€
<b>Total recettes de ventes d'eau</b>	<b>931 607 €</b>	<b>970 504</b>
<b>Total des recettes</b>	<b>931 607 €</b>	<b>970 504</b>

### Recettes de l'exploitant

Type de recette	Exercice 2022	Exercice 2023
Recettes de ventes d'eau aux usagers	738 013 €	789 704 €
<i>Dont abonnements</i>	282 760 €	296 078 €
Recette de vente d'eau en gros	58 593 €	59 325 €
<b>Total recettes de ventes d'eau</b>	<b>796 606 €</b>	<b>849 029 €</b>
Recettes liées aux travaux	61 500 €	67 200 €
Produits accessoires	17 900 €	18 200 €
<b>Total des autres recettes</b>	<b>79 400 €</b>	<b>85 400 €</b>
<b>Total des recettes (hors collectivité)</b>	<b>876 006 €</b>	<b>934 429 €</b>

Date de transmission de l'acte: 30/09/2024  
 Date de réception de l'AR: 30/09/2024  
 046-200094647-DE\_2024\_036-DE  
 A G E D I

## Evolution des recettes de vente d'eau



# INDICATEURS DE PERFORMANCE DU SERVICE DE L'EAU POTABLE

## QUALITE DE L'EAU

Les données relatives à la qualité de l'eau distribuée définies par l'article D.1321-103 du Code de la Santé Publique sont indiquées dans le rapport établi et transmis par l'ARS. Parallèlement l'exploitant vérifie la qualité de l'eau distribuée, par des analyses menées dans le cadre de l'autocontrôle.

### Résultats du contrôle réglementaire :

		Nbre d'échantillons	Non-conformité
Conformité bactériologique	100%	45	0
Conformité physico-chimique	91%	68	6

## PROTECTION DES RESSOURCES EN EAU

### Territoire du Blagour :

- Fontcoumézide : Avis de l'hydrogéologue rendu
- La Castinière: Avis de l'hydrogéologue rendu
- Lasvaux : Aucune action

### Territoire des Eaux du Doux :

- Les Marais : Arrêté préfectoral complètement mis en œuvre

### Territoire de la Région de Martel :

- Les Scanneaux : Arrêté préfectoral complètement mis en œuvre
- Les Scourtils : Arrêté préfectoral

### Territoire de la Moyenne Vallée de la Dordogne :

- Gourdou : Arrêté préfectoral complètement mis en œuvre

### Territoire de Floirac :

- Ourjac : Arrêté préfectoral complètement mis en œuvre

Date de transmission de l'acte: 30/09/2024  
Date de réception de l'AR: 30/09/2024  
046-200094647-DE\_2024\_036-DE  
A G E D I

## CONNAISSANCE ET GESTION PATRIMONIALE DU RESEAU

L'indice de connaissance et de gestion patrimoniale des réseaux d'eau potable a évolué en 2013 (indice modifié par arrêté du 2 décembre 2013). De nouvelles modalités de calcul ayant été définies, les valeurs d'indice affichées à partir de l'exercice 2013 ne doivent pas être comparées à celles des exercices précédents.

L'obtention de 40 points, globalement, au niveau des parties A et B ci-dessous, est nécessaire pour considérer que le service dispose du descriptif détaillé des ouvrages de distribution d'eau potable mentionné à l'article D 2224-5-1 du code général des collectivités territoriales.

La valeur de l'indice est obtenue en faisant la somme des points indiqués dans les parties A, B et C décrites ci-dessous et avec les conditions suivantes :

- Les 30 points d'inventaire des réseaux (partie B) ne sont comptabilisés que si les 15 points des plans de réseaux (partie A) sont acquis.
- Les 75 points des autres éléments de connaissance et de gestion des réseaux (partie C) ne sont comptabilisés que si au moins 40 des 45 points de l'ensemble plans des réseaux et inventaire des réseaux (parties A + B) sont acquis.

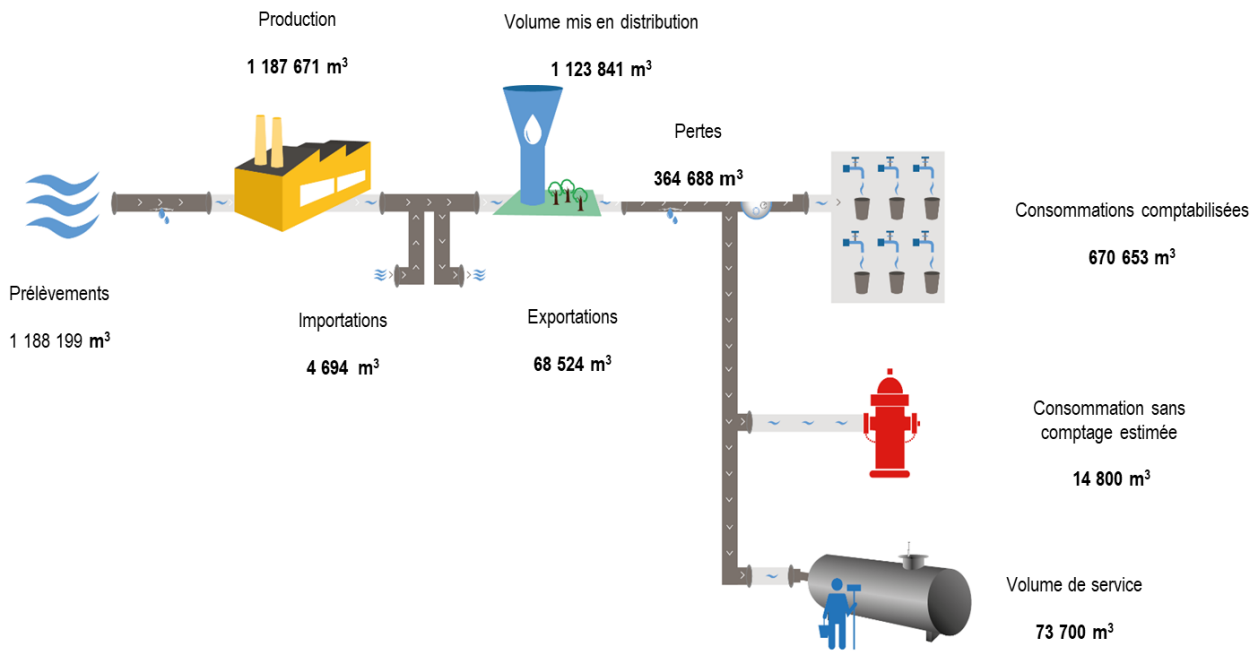
La valeur de cet indice varie entre 0 et 120.

Condition d'acquisition	Code SISPEA	Descriptif	Résultats	Note
<b>PARTIE A : PLAN DES RESEAUX (15 points)</b>				
Sur 10 points	VP.236	Existence d'un plan des réseaux mentionnant la localisation des ouvrages principaux (ouvrage de captage, station de traitement, station de pompage, réservoir) et des dispositifs de mesures	OUI	10 points
Sur 5 points	VP.237	Existence et mise en œuvre d'une procédure de mise à jour, au moins chaque année, du plan des réseaux pour les extensions, réhabilitations et renouvellements de réseaux (en l'absence de travaux, la mise à jour est considérée comme effectuée)	OUI	5 points
<b>Total PARTIE A:</b>			15 points / 15 points	
<b>PARTIE A : INVENTAIRE DES RESEAUX (30 points)</b>				
Sur 15 points	VP.238	Existence d'un inventaire des réseaux avec mention, pour tous les tronçons représentés sur le plan, du linéaire, de la catégorie de l'ouvrage et de la précision des informations cartographiques	OUI	14 points
	VP.240	Intégration, dans la procédure de mise à jour des plans, des informations de l'inventaire des réseaux (pour chaque tronçon : linéaire, diamètre, matériau, date ou période de pose, catégorie d'ouvrage, précision cartographique)	OUI	
	VP.239	Pourcentage du linéaire de réseau pour lequel l'inventaire des réseaux mentionne les matériaux et diamètres	93,25%	
Sur 15 points	VP.241	Pourcentage du linéaire de réseau pour lequel l'inventaire des réseaux mentionne la date ou la période de pose	98,83%	15 points
<b>Total PARTIE B:</b>			<b>29 points / 30 points</b>	
<b>PARTIE C : AUTRES ELEMENTS DE CONNAISSANCE ET DE GESTION DES RESEAUX (75 points)</b>				
Sur 10 points	VP.242	Localisation des ouvrages annexes (vannes de sectionnement, ventouses, purges, PI,...) et des servitudes de réseaux sur le plan des réseaux	OUI	10 points
Sur 10 points	VP.243	Inventaire mis à jour, au moins chaque année, des pompes et équipements électromécaniques existants sur les ouvrages de stockage et de distribution (en l'absence de modifications, la mise à jour est considérée comme effectuée)	OUI	10 points
Sur 10 points	VP.244	Localisation des branchements sur le plan des réseaux	NON	0 points
Sur 10 points	VP.245	Pour chaque branchement, caractéristiques du ou des compteurs d'eau incluant la référence du carnet métrologique et la date de pose du compteur	OUI	10 points
Sur 10 points	VP.246	Identification des secteurs de recherches de pertes d'eau par les réseaux, date et nature des réparations effectuées	OUI	10 points
Sur 10 points	VP.247	Localisation à jour des autres interventions sur le réseau (réparations, purges, travaux de renouvellement, etc.)	OUI	10 points
Sur 10 points	VP.248	Existence et mise en œuvre d'un programme pluriannuel de renouvellement des canalisations (programme détaillé assorti d'un estimatif portant sur au moins 3 ans)	OUI	10 points
Sur 5 points	VP.249	Existence et mise en œuvre d'une modélisation des réseaux sur au moins la moitié du linéaire de réseaux	OUI	5 points
<b>Total PARTIE C:</b>			<b>65 points / 75 points</b>	
<b>TOTAL:</b>			<b>109 points / 120 points</b>	

Date de transmission de l'acte: 30/09/2024  
Date de réception de l'AR: 30/09/2024  
046-200094647-DE\_2024\_036-DE  
A G E D I



## PERFORMANCE DU RESEAU

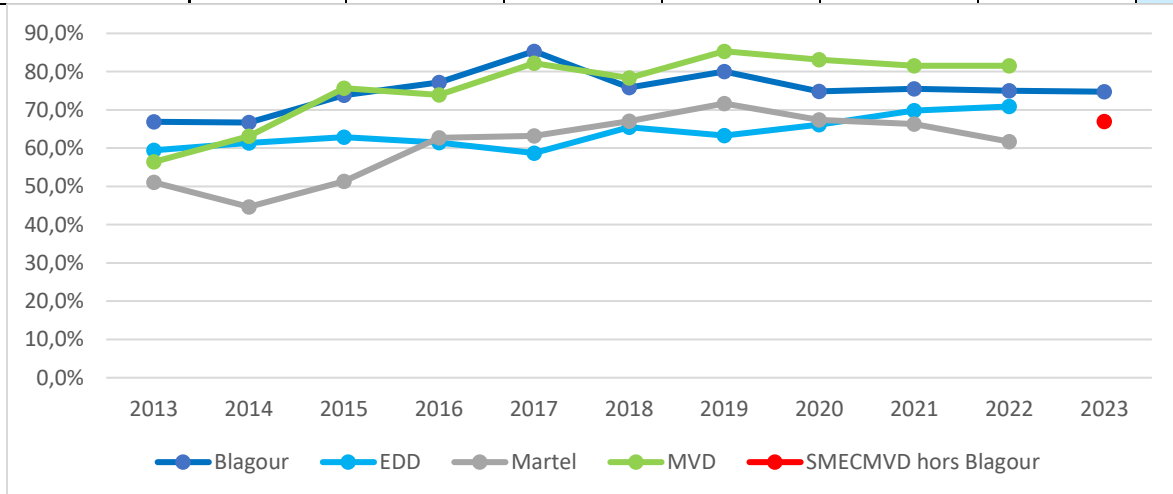


### Rendement du réseau :

Rendement =

$$\frac{\text{Consommation comptabilisée} + \text{Exportation} + \text{Consommation sans comptage} + \text{Volume de service}}{\text{Production} + \text{Importations}} \times 100$$

		2018	2019	2020	2021	2022	2023
<b>Blagour</b>		75,8%	80,0%	74,9%	75,5%	<b>75,00%</b>	<b>74,7%</b>
EDD	<b>SMECMVD Hors Blagour</b>	65,5%	63,3%	66,1%	69,8%	<b>70,9%</b>	<b>67,0%</b>
Martel		67,0%	71,7%	67,4%	66,3%	<b>61,7%</b>	
MVD		78,4%	85,3%	83,1%	81,5%	<b>81,5%</b>	
Floirac		78,3%	90,9%	85,6%	87,5%	<b>78,0%</b>	

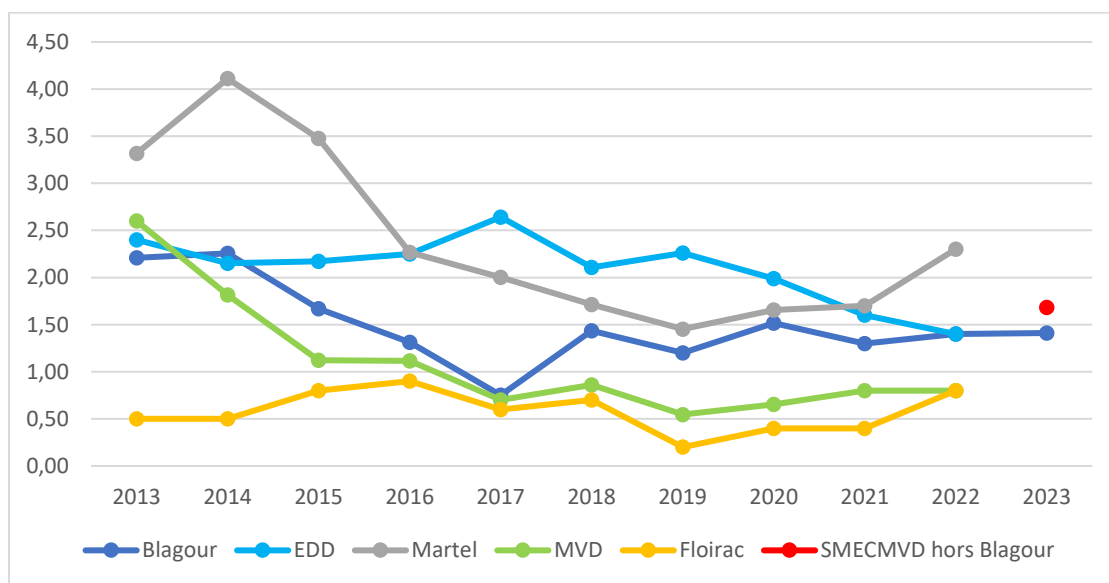


Date de transmission de l'acte: 30/09/2024  
 Date de reception de l'AR: 30/09/2024  
 046-200094647-DE\_2024\_036-DE  
 A G E D I

## Indice linéaire de pertes

$$\text{Indice linéaire des pertes en réseau} = \frac{\text{Pertes}}{365 * \text{linéaire du réseau de desserte en km}}$$

		2018	2019	2020	2021	2022	2023
<b>Blagour</b>		1,43	1,20	1,52	1,30	1,40	1,41
EDD	<b>SMECMVD hors Blagour</b>	2,11	2,26	1,99	1,60	1,40	1,68
Martel		1,71	1,45	1,65	1,70	2,30	
MVD		0,86	0,55	0,65	0,80	0,80	
Floirac		0,70	0,20	0,40	0,40	0,80	

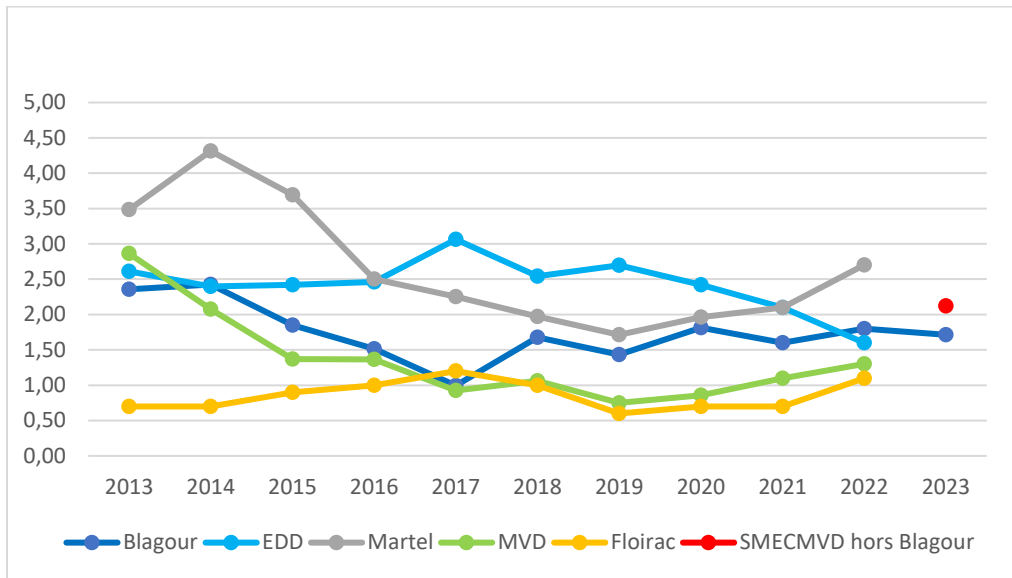


## Indice linéaire des volumes non comptés

$$\text{Indice linéaire des volumes non comptés} = \frac{\text{Consommations sans comptage} + \text{volume de service} + \text{pertes}}{365 * \text{linéaire du réseau de desserte en km}}$$

		2018	2019	2020	2021	2022	2023
<b>Blagour</b>		1,68	1,43	1,81	1,60	1,80	1,71
EDD	<b>SMECMVD hors Blagour</b>	2,54	2,70	2,42	2,10	1,60	2,12
Martel		1,97	1,71	1,96	2,10	2,70	
MVD		1,06	0,75	0,86	1,10	1,30	
Floirac		1,00	0,60	0,70	0,70	1,10	

Date de transmission de l'acte: 30/09/2024  
 Date de réception de l'AR: 30/09/2024  
 046-200094647-DE\_2024\_036-DE  
 A G E D I



## RENOUVELLEMENT DES RESEAUX :

Ce taux est le quotient, exprimé en pourcentage, de la moyenne sur 5 ans du linéaire de réseau renouvelé (par la collectivité et/ou le délégataire) par la longueur du réseau. Le linéaire renouvelé inclut les sections de réseaux remplacées à l'identique ou renforcées ainsi que les sections réhabilitées, mais pas les branchements. Les interventions ponctuelles effectuées pour mettre fin à un incident localisé en un seul point du réseau ne sont pas comptabilisées, même si un élément de canalisation a été remplacé.

	2019	2020	2021	2022	2023	Taux renouvellement
Blagour	4,38	1,55	1,11	1,21	0,485	
EDD	0	0	0,42	0,88	1,462	
Martel	2,33	0,03	0	1,36		
MVD	3,56	3,23	1,63	1,9		
Floirac	0	0	0	0		
<b>Global</b>	<b>10,27</b>	<b>4,81</b>	<b>3,16</b>	<b>5,35</b>		<b>1,947</b>

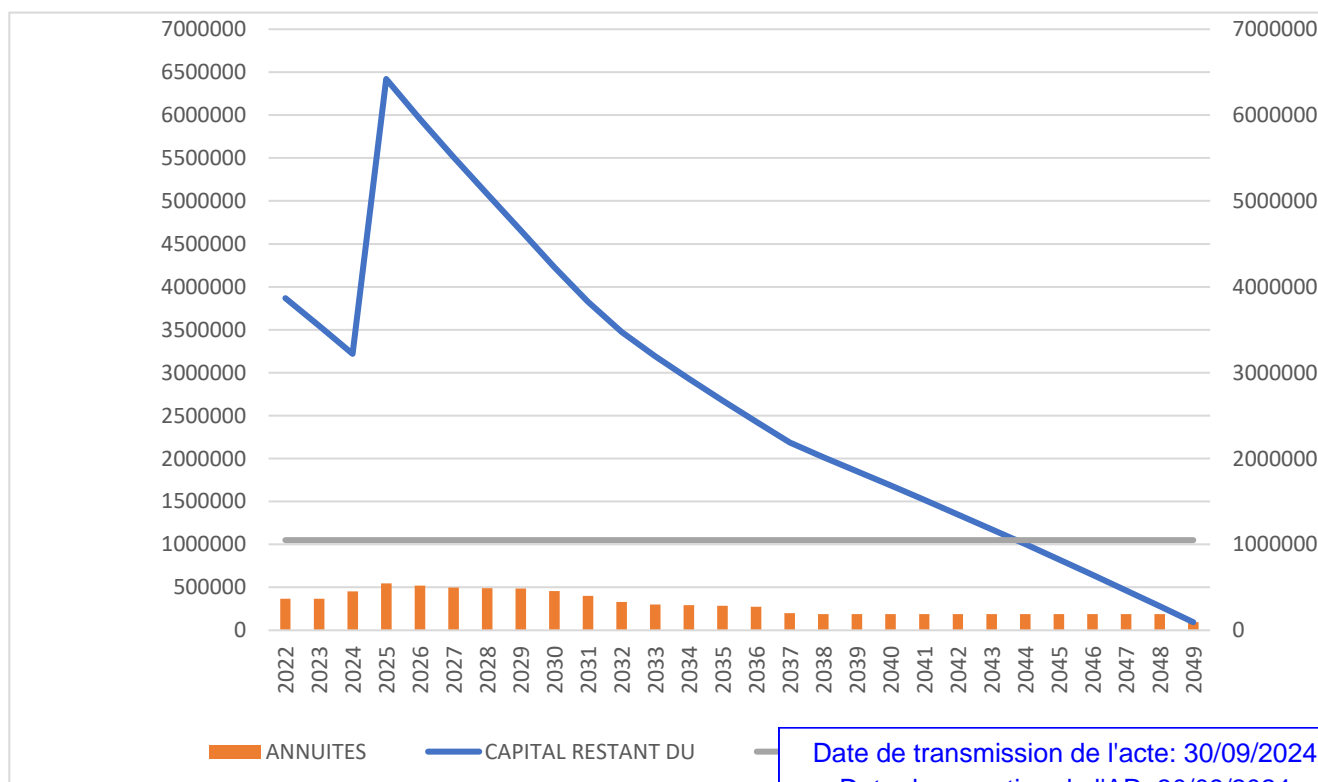
# FINANCEMENT DES INVESTISSEMENTS DU SERVICE DE L'EAU POTABLE

## TRAVAUX ENGAGES AU COURS DE L'EXERCICE

LOCALISATION	NATURE	MONTANT H.T.	LONGUEUR CANALISATION (ml)	LONGUEUR RENOUVELEE (ml)
CAVAGNAC - Surpreseur de Blanat et Aubiac	RENOUVELLEMENT	217 749,50 €	1400	1400
LE VIGNON EN QUERCY - Sécurisation du réservoir de Malecoste	EQUIPEMENTS	27 259,10 €		
MARTEL - Raccordement Chemin sous les murs	EXTENSION	3 664,00 €	44	
LE VIGNON EN QUERCY - Réservoir de Cazillac	CHEMIN D'ACCES	2 055,00 €		
GIGNAC - Aménagement cœur de Village	RENOUVELLEMENT	14 574,07 €	85	85
MARTEL - Le Grézals	RENOUVELLEMENT	8 592,59 €	62	62
LE VIGNON EN QUERCY - Cazillac Bourg Eglise	RENOUVELLEMENT	46 708,76 €	400	400
<b>TOTAL</b>		<b>320 603,02 €</b>		<b>1947</b>

## ETAT DE LA DETTE

	Au 31/12/2022	Au 31/12/2023
Etat de la dette	3 546 491 €	3 219 220 €
Annuité	366 701 €	369 189 €



Date de transmission de l'acte: 30/09/2024  
 Date de réception de l'AR: 30/09/2024  
 046-200094647-DE\_2024\_036-DE  
 A G E D I

**AMORTISSEMENT :**

	2022	2023
Montant de la dotation aux amortissements	450 607,76 €	480 979,75 €