

Martel



Rapport annuel sur le Prix et la Qualité du Service public



**ASSAINISSEMENT
COLLECTIF**

Exercice 2024

Rapport annuel relatif au prix et à la qualité du service public de l'assainissement collectif pour l'exercice présenté conformément à l'article L2224 - 5 du code général des collectivités territoriales et au décret du 2 mai 2007.
Les informations sur fond bleu sont obligatoires au titre du décret.

Tout renseignement concernant la réglementation en vigueur, la définition et le calcul des différents indicateurs peut être obtenu sur le site www.services.eaufrance.fr, rubrique « l'Observatoire »



Table des matières

1.	Caractérisation technique du service.....	3
1.1.	Présentation du territoire desservi.....	3
1.2.	Mode de gestion du service.....	3
1.3.	Estimation de la population desservie (D201.0).....	4
1.4.	Nombre d'abonnés.....	4
1.5.	Volumes facturés.....	5
1.6.	Autorisations de déversements d'effluents industriels (D.202.0).....	5
1.7.	Linéaire de réseaux de collecte (hors branchements) et/ou transfert.....	5
1.8.	Ouvrages d'épuration des eaux usées.....	6
1.9.	Quantités de boues issues des ouvrages d'épuration (D203.0).....	7
1.9.1.	Quantités de boues évacuées des ouvrages d'épuration.....	7
2.	Tarification de l'assainissement et recettes du service.....	8
2.1.	Modalités de tarification.....	8
2.2.	Facture d'assainissement type (D204.0).....	9
2.3.	Recettes.....	10
3.	Indicateurs de performance.....	11
3.1.	Taux de desserte par le réseau d'assainissement collectif (P201.1).....	11
3.2.	Indice de connaissance et de gestion patrimoniale des réseaux (P202.2B).....	11
3.3.	Conformité de la collecte des effluents (P203.3).....	13
3.4.	Conformité des équipements des stations de traitement des eaux usées (P204.3).....	13
3.5.	Conformité de la performance des ouvrages d'épuration (P205.3).....	13
4.	Financement des investissements.....	14
4.1.	Montants financiers.....	14
4.2.	Etat de la dette du service.....	14
4.3.	Amortissements.....	14
5.	Actions de solidarité et de coopération décentralisée dans le domaine de l'eau.....	15
5.1.	Abandons de créance ou versements à un fonds de solidarité (P207.0).....	15
6.	Tableau récapitulatif des indicateurs.....	16

1. Caractérisation technique du service

1.1. PRÉSENTATION DU TERRITOIRE DESSERVI



Le service est géré au niveau communal

- Nom de la collectivité : Martel
- Nom de l'entité de gestion: assainissement collectif
- Caractéristiques (commune, EPCI et type, etc.) : Commune
- Compétences liées au service :

	Oui	Non
Collecte	<input checked="" type="checkbox"/>	<input type="checkbox"/>
Transport	<input checked="" type="checkbox"/>	<input type="checkbox"/>
Dépollution	<input checked="" type="checkbox"/>	<input type="checkbox"/>
- Territoire desservi (communes adhérentes au service, secteurs et hameaux desservis, etc.) : Martel
- Existence d'une CCSP Oui Non
- Existence d'un règlement de service Oui, date d'approbation : 18/12/2020

1.2. MODE DE GESTION DU SERVICE



Le service est exploité en **Délégation par Entreprise privée**

Le SYDED du Lot apporte son appui à la collectivité en tant qu'assistant technique pour l'exploitation des ouvrages et la gestion du service.

À compter du 1^{er} janvier 2025, la commune de Martel a transféré sa compétence « assainissement collectif » au SMECMVD.

Nature du contrat :

- Nom du prestataire : SAUR
- Date de début de contrat : 01/01/2021
- Date de fin de contrat initial : 31/12/2030

1.3. ESTIMATION DE LA POPULATION DESSERVIE (D201.0)



Est ici considérée comme un habitant desservi toute personne – y compris les résidents saisonniers – domiciliée dans une zone où il existe à proximité une antenne du réseau public d'assainissement collectif sur laquelle elle est ou peut être raccordée.

Le service public d'assainissement collectif dessert **1 242*** habitants au 31/12/2024 (962 au 31/12/2023).

**Nouveau calcul de répartition en fonction du recensement de la commune (2022)*

1.4. NOMBRE D'ABONNÉS



Les abonnés domestiques et assimilés sont ceux redevables à l'Agence de l'eau au titre de la pollution de l'eau d'origine domestique en application de l'article L213-10-3 du Code de l'environnement.

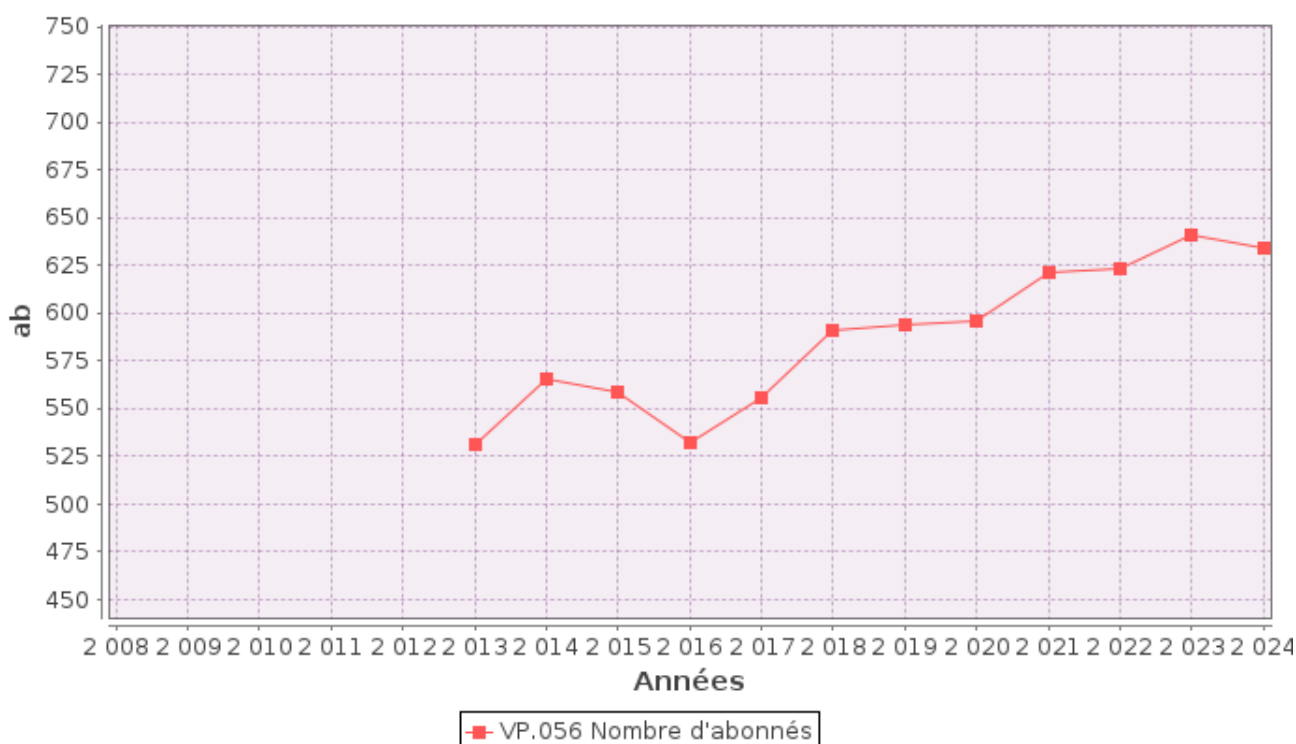
Le service public d'assainissement collectif dessert **634** abonnés au 31/12/2024 (641 au 31/12/2023).

La répartition des abonnés par commune est la suivante

Commune	Nombre total d'abonnés 31/12/2023	Nombre total d'abonnés au 31/12/2024	Variation en %
Total	641	634	-1,1%

La densité linéaire d'abonnés (nombre d'abonnés par km de réseau hors branchement est de **48,58 abonnés/km**) au 31/12/2024. (49,84 abonnés/km au 31/12/2023).

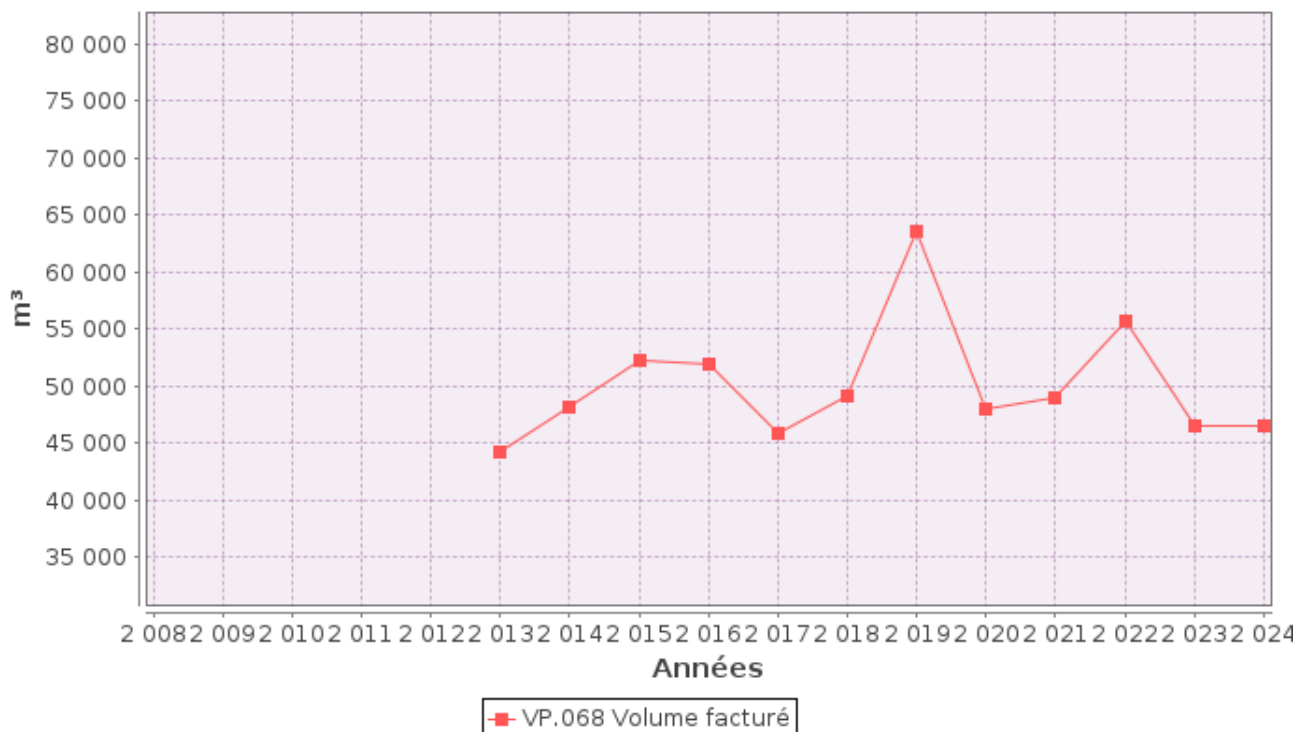
Le nombre d'habitants par abonné est de 1,96 habitants/abonné au 31/12/2024. (1,5 habitants/abonné au 31/12/2023).



1.5. VOLUMES FACTURÉS



	Volumes facturés durant l'exercice 2023 en m ³	Volumes facturés durant l'exercice 2024 en m ³	Variation en %
Total des volumes facturés aux abonnés	46 602	46 525	-0,2%



1.6. AUTORISATIONS DE DÉVERSEMENTS D'EFFLUENTS INDUSTRIELS (D.202.0)



Le nombre d'arrêtés autorisant le déversement d'eaux usées non-domestiques signés par la collectivité responsable du service de collecte des eaux usées en application et conformément aux dispositions de l'article L1331-10 du Code de la santé publique est de **0** au 31/12/2024 (**0** au 31/12/2023).

1.7. LINÉAIRE DE RÉSEAU DE COLLECTE (HORS BRANCHEMENTS) ET/OU TRANSFERT



Le réseau de collecte et/ou transfert du service public d'assainissement collectif est constitué de :

- **0** km de réseau unitaire hors branchements,
- **13,05** km de réseau séparatif d'eaux usées hors branchements,


soit un linéaire de collecte total de **13,05** km (12,86 km au 31/12/2023).

1.8. OUVRAGES D'ÉPURATION DES EAUX USÉES



Le service gère 1 Station de Traitement des Eaux Usées (STEU) qui assure le traitement des eaux usées.

STEU du bourg n° 2 (MARTEL)
Code Sandre de la station : 0546185V002

Caractéristiques générales		
Filière de traitement (cf. annexe)	Filtres Plantés	
Date de mise en service	01/01/2014	
Commune d'implantation	Martel (46185)	
Capacité nominale STEU en EH ⁽¹⁾	2300	
Débit de référence journalier admissible en m ³ /j	345	
Prescriptions de rejet		
Soumise à	<input checked="" type="checkbox"/> Autorisation en date du	07/12/2012
Milieu récepteur du rejet	Type de milieu récepteur	Sol
	Nom du milieu récepteur	la croix rouge MARTEL
Polluant autorisé	Concentration au point de rejet (mg/l)	
DBO ₅	25	
DCO	100	
MES	30	
NKj	20	
<p>Dans le cadre de l'appui technique à l'exploitation des ouvrages délivré par le Syded du Lot dont la collectivité est adhérente, il est fourni, courant premier semestre, une synthèse annuelle (N-1) détaillant le suivi du fonctionnement de la STEU grâce à des visites sur site qui sont l'occasion de prélèvements, d'analyses, de relevés et mesures.</p> <p>Ce document est également transmis à la DDT et à l'Agence de l'Eau.</p> <p>Pour connaître l'état de fonctionnement des STEU (par commune), il est possible de se connecter à :</p> <p>https://assainissement.developpement-durable.gouv.fr</p> <div style="text-align: right;">  </div>		

Glossaire

Equivalent habitant : rejet de 60 grammes de DBO5 par jour.

DBO5 : Demande biologique en oxygène pendant 5 jours.

DCO : Demande chimique en oxygène.

MES : Matières en suspension.

NKj : Azote Kjeldhal.

NGL : Azote global.

Pt : Phosphore total.

tMS : tonne de matière sèche

1.9. QUANTITÉS DE BOUES ISSUES DES OUVRAGES D'ÉPURATION (D203.0)

1.9.1. Quantités de boues évacuées des ouvrages d'épuration



Boues évacuées entre le 1 ^{er} janvier et le 31 décembre	Exercice 2023 en tMS	Exercice 2024 en tMS
STEP du bourg n° 2 (MARTEL) (Code Sandre : 0546185V002)	0	0
Total des boues évacuées	0	0

La totalité des boues produites est stockée et minéralisée sur les filtres du 1er étage.

2. Tarification de l'assainissement et recettes du service

2.1. MODALITÉS DE TARIFICATION



La facture d'assainissement collectif comporte une part proportionnelle à la consommation de l'abonné, et peut également inclure une part indépendante de la consommation, dite part fixe (abonnement, etc.).

Les tarifs applicables aux 01/01/2024 et 01/01/2025 sont les suivants :

Tarifs		Au 01/01/2024	Au 01/01/2025
Part de la collectivité			
Part fixe (€ HT/an)			
	Abonnement ⁽¹⁾	44,82 €	46,29 €
Part proportionnelle (€ HT/m ³)			
	Prix au m ³	1,0908 €/m ³	1,2089 €/m ³
Part du délégataire			
Part fixe (€ HT/an)			
	Abonnement ⁽¹⁾	45,19 €	45,91 €
Part proportionnelle (€ HT/m ³)			
	Prix au m ³	0,5451 €/m ³	0,5537 €/m ³
Taxes et redevances			
Taxes			
	Taux de TVA ⁽²⁾	10 %	10 %
Redevances			
	Modernisation des réseaux de collecte (Agence de l'Eau)	0,25 €/m ³	
	Performance des réseaux d'assainissement collectif (Agence de l'Eau)		0,105 €/m ³

⁽¹⁾ Cet abonnement est celui pris en compte dans la facture 120 m³.

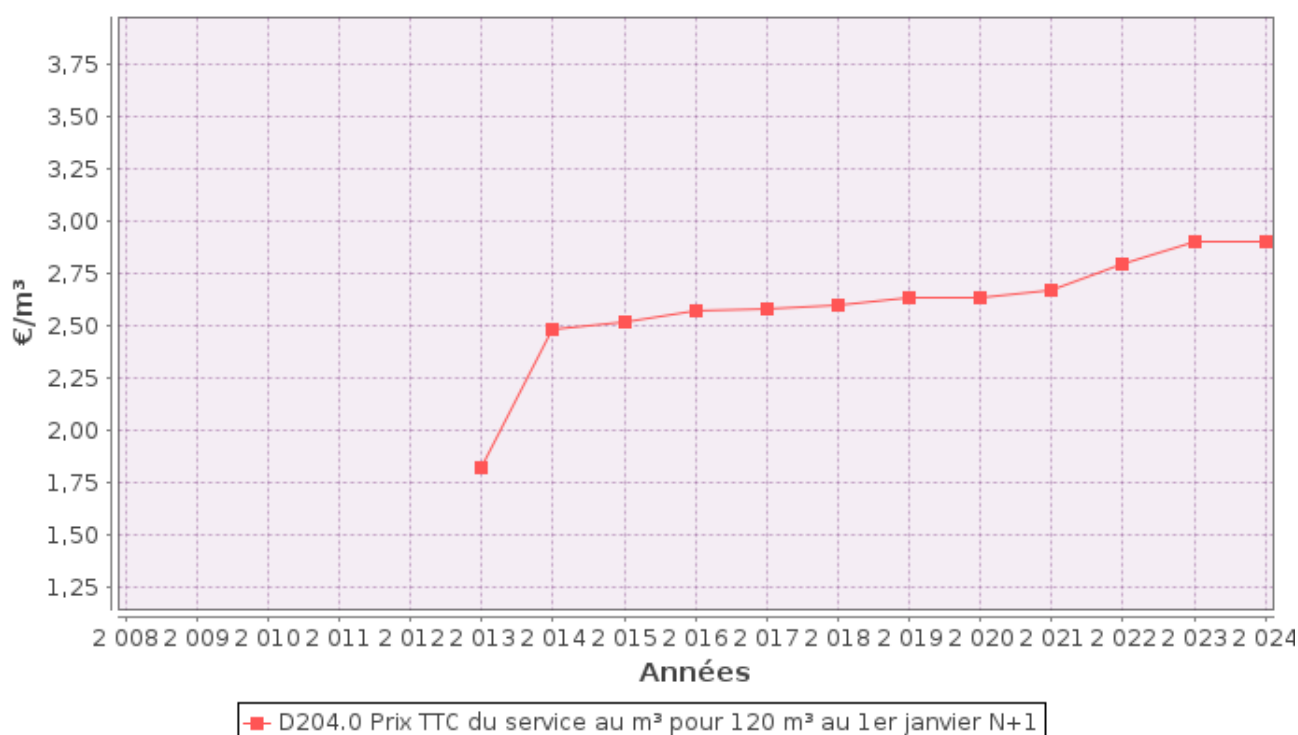
⁽²⁾ L'assujettissement à la TVA est volontaire pour les services en régie et obligatoire en cas de délégation de service public.

2.2. FACTURE D'ASSAINISSEMENT TYPE (D204.0)



Les tarifs applicables au 01/01/2024 et au 01/01/2025 pour une consommation d'un ménage de référence selon l'INSEE (120 m³/an) sont :

Facture type	Au 01/01/2024 en €	Au 01/01/2025 en €	Variation en %
Part de la collectivité			
Part fixe annuelle	44,82	46,29	3,3%
Part proportionnelle	130,90	145,07	10,8%
Montant HT de la facture de 120 m ³ revenant à la collectivité	175,72	191,36	8,9%
Part du délégataire (en cas de délégation de service public)			
Part fixe annuelle	45,19	45,91	1,6%
Part proportionnelle	65,41	66,44	1,6%
Montant HT de la facture de 120 m ³ revenant au délégataire	110,60	112,35	1,6%
Taxes et redevances			
Redevance de modernisation des réseaux de collecte (Agence de l'Eau)	30,00		-58%
Redevance performance des réseaux d'assainissement collectif (Agence de l'Eau)		12,60	
TVA	31,63	31,63	0%
Montant des taxes et redevances pour 120 m ³	61,63	44,23	-28,23%
Total	347,95	347,94	0%
Prix TTC au m³	2,90	2,90	0%



2.3. RECETTES



Recettes de la collectivité

Données issues du compte de gestion en 2023 et du compte administratif en 2024 :

Type de recette	Exercice 2023 en €	Exercice 2024 en €	Variation en %
Redevance eaux usées usage domestique	74 361,31 €	66 783,42	
<i>dont abonnements</i>	27 116,13 €	NC	
Régularisations (+/-)	-1 762,50 €	NC	
Total recettes de facturation	72 598,81 €	-	
Total des recettes	72 598,81 €	66 783,42	-8,01%

Recettes de l'exploitant

Données issues du compte de gestion en 2023 et CARE en 2024

Type de recette	Exercice 2023 en €	Exercice 2024 en €	Variation en %
Redevance eaux usées usage domestique	54 142,99 €	54 200,00	
<i>dont abonnements</i>	29 141,17 €	NC	
Régularisations (+/-)	-1 023,04 €	NC	
Total des recettes	53 119,95 €	54 200,00	2,03%

3. Indicateurs de performance

3.1. TAUX DE DESSERTE PAR LE RÉSEAU D'ASSAINISSEMENT COLLECTIF (P201.1)



Cet indicateur est le ratio entre le nombre d'abonnés desservis par le réseau d'assainissement collectif et le nombre d'abonnés potentiels déterminé à partir du document de zonage d'assainissement.

$$\text{taux de desserte par les réseaux d'eaux usées} = \frac{\text{nombre d'abonnés desservis}}{\text{nombre d'abonnés potentiels}} * 100$$

Pour l'exercice 2024, le taux de desserte par les réseaux d'eaux usées est de **100%** des 634 abonnés potentiels (100% pour 2023).

3.2. INDICE DE CONNAISSANCE ET DE GESTION PATRIMONIALE DES RÉSEAUX (P202.2B)



L'indice de connaissance et de gestion patrimoniale des réseaux de collecte des eaux usées a évolué en 2013 (indice modifié par l'arrêté du 2 décembre 2013). De nouvelles modalités de calcul ayant été définies, les valeurs d'indice affichées à partir de l'exercice 2013 ne doivent pas être comparées à celles des exercices précédents.

L'obtention de 40 points pour les parties A et B ci-dessous est nécessaire pour considérer que le service dispose du descriptif détaillé des ouvrages de collecte et de transport des eaux usées mentionné à l'article D 2224-5-1 du code général des collectivités territoriales.

La valeur de cet indice varie entre 0 et 120 (ou 0 et 100 pour les services n'ayant pas la mission de distribution).

La valeur de l'indice est obtenue en faisant la somme des points indiqués dans les parties A, B et C décrites ci-dessous et avec les conditions suivantes :

- Les 30 points d'inventaire des réseaux (partie B) ne sont comptabilisés que si les 15 points des plans de réseaux (partie A) sont acquis.
- Les 75 points des autres éléments de connaissance et de gestion des réseaux (partie C) ne sont comptabilisés que si au moins 40 des 45 points de l'ensemble plans des réseaux et inventaire des réseaux (parties A + B) sont acquis.

	nombre de points	Valeur	points potentiels
PARTIE A : PLAN DES RESEAUX (15 points)			
VP.250 - Existence d'un plan de réseaux mentionnant la localisation des ouvrages annexes (relèvement, refoulement, déversoirs d'orage, ...) et les points d'autosurveillance du réseau	oui : 10 points non : 0 point	Oui	10
VP.251 - Existence et mise en œuvre d'une procédure de mise à jour, au moins chaque année, du plan des réseaux pour les extensions, réhabilitations et renouvellements de réseaux (en l'absence de travaux, la mise à jour est considérée comme effectuée)	oui : 5 points non : 0 point	Oui	5
PARTIE B : INVENTAIRE DES RESEAUX (30 points qui ne sont décomptés que si la totalité des points a été obtenue pour la partie A)			
VP.252 - Existence d'un inventaire des réseaux avec mention, pour tous les tronçons représentés sur le plan, du linéaire, de la catégorie de l'ouvrage et de la précision des informations cartographiques	0 à 15 points sous conditions ⁽¹⁾	Oui	11
VP.254 - Procédure de mise à jour des plans intégrant la mise à jour de l'inventaire des réseaux		Oui	
VP.253 - Pourcentage du linéaire de réseau pour lequel l'inventaire des réseaux mentionne les matériaux et diamètres		67,41%	
VP.255 - Pourcentage du linéaire de réseau pour lequel l'inventaire des réseaux mentionne la date ou la période de pose	0 à 15 points sous conditions ⁽²⁾	89,86%	13
PARTIE C : AUTRES ELEMENTS DE CONNAISSANCE ET DE GESTION DES RESEAUX (75 points qui ne sont décomptés que si 40 points au moins ont été obtenus en partie A et B)			
VP.256 - Pourcentage du linéaire de réseau pour lequel le plan des réseaux mentionne l'altimétrie	0 à 15 points sous conditions ⁽³⁾	1,6 %	0
VP.257 Localisation et description des ouvrages annexes (relèvement, refoulement, déversoirs d'orage, ...)	oui : 10 points non : 0 point	Oui	10
VP.258 Inventaire mis à jour, au moins chaque année, des équipements électromécaniques existants sur les ouvrages de collecte et de transport des eaux usées (en l'absence de modifications, la mise à jour est considérée comme effectuée)	oui : 10 points non : 0 point	Oui	10
VP.259 - Nombre de branchements de chaque tronçon dans le plan ou l'inventaire des réseaux ⁽⁴⁾	oui : 10 points non : 0 point	Non	0
VP.260 - Localisation des interventions et travaux réalisés (curage curatif, désobstruction, réhabilitation, renouvellement, ...) pour chaque tronçon de réseau	oui : 10 points non : 0 point	Oui	10
VP.261 - Existence et mise en œuvre d'un programme pluriannuel d'inspection et d'auscultation du réseau assorti d'un document de suivi contenant les dates des inspections et les réparations ou travaux qui en résultent	oui : 10 points non : 0 point	Oui	10
VP.262 - Existence et mise en œuvre d'un plan pluriannuel de renouvellement (programme détaillé assorti d'un estimatif portant sur au moins 3 ans)	oui : 10 points non : 0 point	Non	0
TOTAL (indicateur P202.2B)	120	-	39

(1) l'existence de l'inventaire et d'une procédure de mise à jour ainsi qu'une connaissance minimum de 50 % des matériaux et diamètres sont requis pour obtenir les 10 premiers points. Si la connaissance des matériaux et diamètres atteint 60, 70, 80, 90 ou 95%, les points supplémentaires sont respectivement de 1, 2, 3, 4 et 5

(2) l'existence de l'inventaire ainsi qu'une connaissance minimum de 50 % des périodes de pose sont requis pour obtenir les 10 premiers points. Si la connaissance des périodes de pose atteint 60, 70, 80, 90 ou 95%, les points supplémentaires sont respectivement de 1, 2, 3, 4 et 5

(3) Si la connaissance de l'altimétrie atteint 50, 60, 70, 80, 90 ou 95%, les points obtenus sont respectivement de 10, 11, 12, 13, 14 et 15

(4) non pertinent si le service n'a pas la mission de collecte

L'indice de connaissance et de gestion patrimoniale des réseaux du service est **39 pour l'exercice 2024** (80 pour 2023).

3.3. CONFORMITÉ DE LA COLLECTE DES EFFLUENTS (P203.3)



Cet indicateur – de valeur 0 (non-conforme) ou 100 (conforme) pour chaque système de collecte (ensemble de réseaux aboutissant à une même station) – s'obtient auprès des services de la Police de l'Eau.

Un indice de conformité global pour le service est ensuite obtenu en pondérant par l'importance de la charge brute de pollution organique transitant par chaque système.

	Charge brute de pollution transitant par le système de collecte en kg DBO5/j pour l'exercice 2024	Conformité exercice 2023 0 ou 100	Conformité exercice 2024 0 ou 100
STEP du bourg n° 2 (MARTEL)	41,38	100	100

Pour l'exercice 2024, l'indice global de conformité de la collecte des effluents est **100** (100 en 2023).

3.4. CONFORMITÉ DES ÉQUIPEMENTS DES STATIONS DE TRAITEMENT DES EAUX USÉES (P204.3)



Cet indicateur – de valeur 0 (non-conforme) ou 100 (conforme) pour chaque station de traitement des eaux usées s'obtient auprès des services de la Police de l'Eau.

Un indice de conformité global pour le service est ensuite obtenu en pondérant par les charges brutes de pollution organique pour le périmètre du système de traitement de chaque station de traitement des eaux usées.

	Charge brute de pollution organique reçue par la station de traitement des eaux usées en kg DBO5/j exercice 2024	Conformité exercice 2023 0 ou 100	Conformité exercice 2024 0 ou 100
STEP du bourg n° 2 (MARTEL)	41,38	100	100

Pour l'exercice 2024, l'indice global de conformité des équipements des STEU est **100** (100 en 2023).

3.5. CONFORMITÉ DE LA PERFORMANCE DES OUVRAGES D'ÉPURATION (P205.3)



Cet indicateur – de valeur 0 (non-conforme) ou 100 (conforme) pour chaque station de traitement des eaux usées s'obtient auprès de la Police de l'Eau.

Un indice de conformité global pour le service est ensuite obtenu en pondérant par les charges brutes de pollution organique pour le périmètre du système de traitement de chaque station de traitement des eaux usées.

	Charge brute de pollution organique reçue par la station de traitement des eaux usées en kg DBO5/j exercice 2024	Conformité exercice 2023 0 ou 100	Conformité exercice 2024 0 ou 100
STEP du bourg n° 2 (MARTEL)	41,38	100	100

Pour l'exercice 2024, l'indice global de conformité de la performance des ouvrages d'épuration est **100** (100 en 2023).

4. Financement des investissements

4.1. MONTANTS FINANCIERS



	Exercice 2023	Exercice 2024
Montants financiers HT des travaux engagés pendant le dernier exercice budgétaire – <i>Renforcement réseaux</i>	10 572,00	3 863,23
Montants des subventions en €	-	-
Montants des contributions du budget général en €	-	-

4.2. ETAT DE LA DETTE DU SERVICE



L'état de la dette au 31 décembre 2024 fait apparaître les valeurs suivantes :

	Exercice 2023	Exercice 2024
Encours de la dette au 31 décembre N (montant restant dû en €)	574 839,48	549 006,67
Montant remboursé durant l'exercice en €	en capital	62 387,56
	en intérêts	21 104,66

4.3. AMORTISSEMENTS



Pour l'exercice 2024, la dotation aux amortissements a été de **60 784,00 €** (60 521,00 € en 2023).

5. Actions de solidarité et de coopération décentralisée dans le domaine de l'eau

5.1. ABANDONS DE CRÉANCE OU VERSEMENTS À UN FONDS DE SOLIDARITÉ (P207.0)



Cet indicateur a pour objectif de mesurer l'implication sociale du service.

Entrent en ligne de compte :

- les versements effectués par la collectivité au profit d'un fonds créé en application de l'article L261-4 du Code de l'action sociale et des familles (Fonds de Solidarité Logement, par exemple) pour aider les personnes en difficulté,
- les abandons de créance à caractère social, votés au cours de l'année par l'assemblée délibérante de la collectivité (notamment ceux qui sont liés au FSL).

0 € ont été abandonnés et/ou versés à un fonds de solidarité, soit 0 €/m³ pour l'année 2024 (0 €/m³ en 2023).

6. Tableau récapitulatif des indicateurs

		Valeur 2023	Valeur 2024
	Indicateurs descriptifs des services		
D201.0	Estimation du nombre d'habitants desservis par un réseau de collecte des eaux usées, unitaire ou séparatif	962	1 242
D202.0	Nombre d'autorisations de déversement d'effluents d'établissements industriels au réseau de collecte des eaux usées	0	0
D203.0	Quantité de boues issues des ouvrages d'épuration [tMS]	0	0
D204.0	Prix TTC du service au m ³ pour 120 m ³ [€/m ³]	2,9	2,9
	Indicateurs de performance		
P201.1	Taux de desserte par des réseaux de collecte des eaux usées	100%	100%
P202.2B	Indice de connaissance et de gestion patrimoniale des réseaux de collecte des eaux usées [points]	80	39
P203.3	Conformité de la collecte des effluents aux prescriptions définies en application du décret 94-469 du 3 juin 1994 modifié par le décret du 2 mai 2006	100%	100%
P204.3	Conformité des équipements d'épuration aux prescriptions définies en application du décret 94-469 du 3 juin 1994 modifié par le décret du 2 mai 2006	100%	100%
P205.3	Conformité de la performance des ouvrages d'épuration aux prescriptions définies en application du décret 94-469 du 3 juin 1994 modifié par le décret du 2 mai 2006	100%	100%
P207.0	Montant des abandons de créance ou des versements à un fonds de solidarité [€/m ³]	0	0